

PACENOTE

DIRT RALLY 2.0™

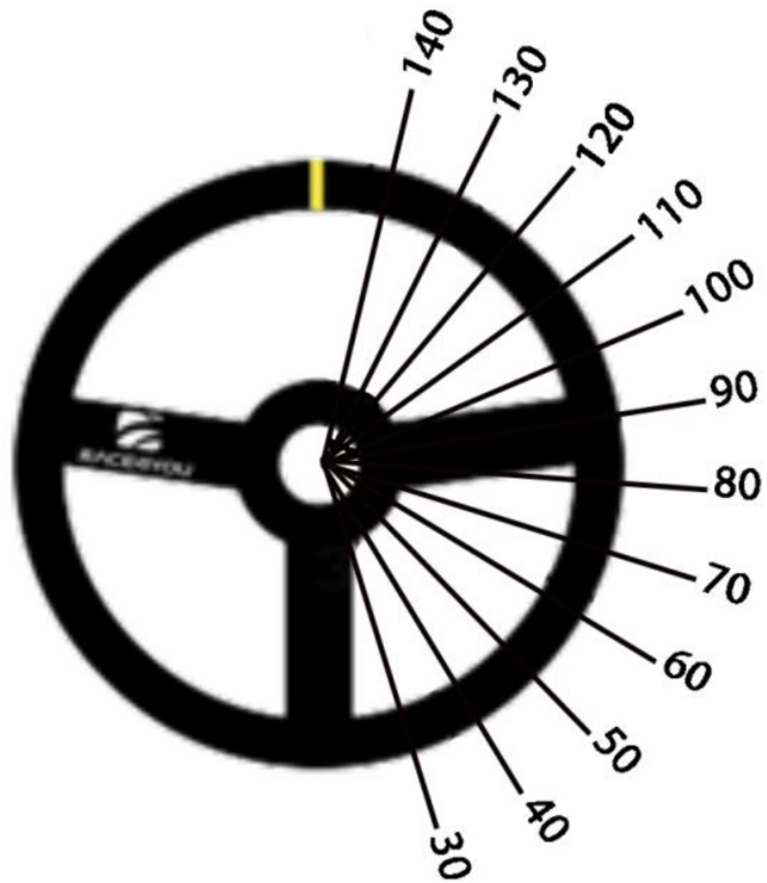
RALLYE D'AUSTRALIE
STAGE ROCKSTON PLAINS REVERSE

6.89 KM



RACE4YOU

Fournisseur de notes en rallye



“ Wheel angle ” Pacenote system

START

Ciel °

→ FR DANS D / G70 PC ! AU CROISEMENT

70 m G° TARD

/ LONG Ciel ° FINI LÉGÉ D

/  Ciel EN D100 TARD PIQUET

→ Ciel → G70 PC ! DEVERS

70 m Ciel EN D130° → Ciel °

200 m  LÉGÉ Ciel DANS G110

→ Ciel ° FACE

50 m G140

→ PIÈGE D > 90 TARD LONG DEVERS


AUX ARBRES

40 m Ciel ° RESTE DROITE

DANS LONG G120 > 100 TARD LONG

→ LONG D90 TENIR

→ AU CROISEMENT LONG D140 TENIR

70 m  **FR D80** JETTE EN **Ciel**
/ G90 PETITE CORDE

50 m **Ciel** EN **D130**
/ Ciel → G110

100 m Ciel ° FACE

40 m D130 TENIR

40 m G110 MI-LONG → D90
→ G120 CORDE → D°

30 m D100 TÔT CORDE

→ G° DANS Ciel EN D120 PC!

DANS G°

50 m Ciel ° →  BOSSE RESTE DROITE


→ LONG G110 < → Ciel EN G110

→ Ciel EN D100 / G°

→ Ciel EN D140

→ « ASPHALTE » LONG G° FINI Ciel

DANS LONG D140 → LONG G140

100 m  **Ciel** DANS **D130**
SORTIE PONT ÉTROIT

→ 50m FR G70 PC ! PIQUET

/ D100 PC ! → **Ciel**

→ AU CROISEMENT G120

50 m « TERRE » G90 EN **Ciel** DEVERS

→ D > 90 PIQUET → **Ciel °**

→ G120 DANS D120 MI-LONG

→ Ciel °



RACE4YOU

SPECIAL STAGE
ROKTON PLAINS REVERSE
6.89 km

0

50 m CUVETTE **D** EN **FR** / **G100**

→ PONT **D°** ASPHALTE

/ PIÈGE **LONG** **G140 > 100** APRÈS **Ciel**

SORTIE MILIEU / PONT

/ **Ciel** EN LONG **D70**

/ **ARRIVÉE**